

LEGENDA STÁVAJÍCÍHO STAVU :

146/15 ZAKRES HRANIC POZEMKŮ DLE KN  
ČÍSLO POZEMKŮ DLE KN

LEGENDA ZÁBORŮ:

HRANICE A PLOCHA TRVALÉHO ZÁBORU POZEMKŮ SO 101  
HRANICE A PLOCHA TRVALÉHO ZÁBORU POZEMKŮ SO 102  
HRANICE A PLOCHA TRVALÉHO ZÁBORU POZEMKŮ SO 103  
HRANICE A PLOCHA TRVALÉHO ZÁBORU POZEMKŮ SO 104  
HRANICE A PLOCHA TRVALÉHO ZÁBORU POZEMKŮ SO 105  
HRANICE A PLOCHA DOČASNÉHO ZÁBORU POZEMKŮ

POŘADOVÉ ČÍSLO DOTČENÉHO POZEMKU TRVALÝM A DOČASNÝM ZÁBOREM  
NOVÝ STAV

LEGENDA NOVĚ NAVRŽENÝCH INŽENÝRSKÝCH SÍTÍ:

VB KABELOVÉ VEDENÍ VO (SO 401)  
ODVODNĚNÍ KOMUNIKACE (SO 301), PŘÍPOJKY OD UV (SO 101,102)





SEZNAM STAVEBNÍCH OBJEKTŮ:

SO 001 – PŘÍPRAVNÉ PRÁCE  
SO 101 – SILNICE II/360 – KM 0,000–KM 0,555  
SO 102 – SILNICE II/360 – KM 0,555–KM 1,487,86  
SO 103 – MÍSTNÍ KOMUNIKACE  
SO 104 – CHODNÍKY  
SO 105 – OBNOVA CHODNÍKŮ  
SO 181 – DOPRAVNÉ INŽENÝRSKÁ OPATŘENÍ BĚHEM REKONSTRUKCE SILNICE II/360  
SO 201 – MOST EV. Č. 360-010  
SO 301 – ODVODNĚNÍ KOMUNIKACE  
SO 401 – VEŘEJNÉ OSVĚTLENÍ

MĚŘÍTKO:

1:10000  
m 100 200 300 400 500  
1:500  
m 5,0 10,0 15,0 20,0 25,0

F.1.  
PDPS

SOUŘADNICOVÝ SYSTÉM: S-JTSK		VÝŠKOVÝ SYSTÉM: BpV	
KRESLIL:	MILOŠ BEDNÁŘ, DIS.		
ZPRACOVÁV:	MILOŠ BEDNÁŘ, DIS.		
TECHNICKÁ KONTROLA:	ING. JAN BURSA		
ZODPOVĚDNÝ PROJEKTANT:	ING. JAN BURSA		
HLAVNÍ PROJEKTANT:	MILOŠ BEDNÁŘ, DIS.		
KRAJ: PARDUBICKÝ	OKRES: ÚSTÍ NAD ORLICÍ	OBEC: ÚSTÍ NAD ORLICÍ	STUPEŇ: PDPS
INVESTOR: Pardubický kraj, Správa a údržba silnic Pardubického kraje, Doubravice 98, 533 53 Pardubice			ZAK.ČÍSLO: 2995-23-3
AKCE:	Silnice II/360 Ústí nad Orlicí, ul. Letohradská – žel. přejezd		ARCHIVNÍ ČÍSLO: 2995
OBJEKT: F.1.	ZÁBOROVÝ ELABORÁT		DATUM: 05/2024
OBSAH:	SITUACE DOTČENÝCH POZEMKŮ – DÍL 1.		FORMÁT: A4
			MĚŘÍTKO: 1:500,10000
ČÍSLO SOUPRAVY:		ČÍSLO PŘÍLOHY: F.1.1.1.	